



**GOBERNACION**

Departamento Archipiélago de San Andrés, Providencia y Santa Catalina

*Reserva de Biosfera Scaflower*

*Nit: 892.400.038-2*

## **SECRETARIA DE INFRAESTRUCTURA**

### **PROGRAMA 4.3.1: MEJORAMIENTO DE LA RED VIAL DEPARTAMENTAL**

Rehabilitar, mantener y ejecutar proyectos que mejoren la red vial de Departamento Archipiélago de San Andrés

#### **1. Subprograma 4.3.1.1.:**

#### **Adecuación y mantenimiento de vías no pavimentadas**


**Indicador de Producto:**

**4.000 Metros de vías no pavimentado adecuada en el 2019.**

#### **Gestión realizada en el año 2016:**

En el año 2016 se Intervinieron 3.787 metros lineales de vías no pavimentadas en el departamento, adecuando su capa de rodadura con subbase, suelo cemento y escombros.

Las vías intervenidas se describen a continuación:

<b>VIAS NO PAVIMENTADAS ADECUADAS</b>	<b>ML</b>	<b>KM</b>	<b>REGISTROS FOTOGRAFICOS</b>
BOWIE BAY ROAD	1,204	1.2	






**GOBERNACION**

Departamento Archipiélago de San Andrés, Providencia y Santa Catalina

*Reserva de Biosfera Scaflower*

Nit: 892.400.038-2

VIAS NO PAVIMENTADAS ADECUADAS	ML	KM	REGISTROS FOTOGRAFICOS
ELSY BAR	1,022	1.0	
FOUR CORNER	687	0.7	
GROUND ROAD UNO (sector San Luis)	247	0.2	



**GOBERNACION**

Departamento Archipiélago de San Andrés, Providencia y Santa Catalina

*Reserva de Biosfera Scaflower*

*Nit: 892.400.038-2*

VIAS NO PAVIMENTADAS ADECUADAS	ML	KM	REGISTROS FOTOGRAFICOS
CLAYMOUNT	230	0.2	
FLOWERS HILL	177	0.2	
PERRY HILL (VIA DE FAMILIA DUKE)	110	0.1	



**GOBERNACION**

Departamento Archipiélago de San Andrés, Providencia y Santa Catalina

*Reserva de Biosfera Scaflowier*

Nit: 892.400.038-2

VIAS NO PAVIMENTADAS ADECUADAS	ML	KM	REGISTROS FOTOGRAFICOS
DETRÁS DEL ANCIANTO	30	0.03	
VIA SECUNDARIA CARRERA 14 (VIA HACIA LAS TABLITAS)	80	0.08	
<b>TOTAL</b>	<b>3,787</b>	<b>3.79</b>	

**2. Subprograma 4.3.1.2.:  
Pavimentación de vías**

**Indicador de Producto:  
5 Kilómetros de vías pavimentadas en el 2019.**

**Gestión realizada en el año 2016:**

En el año 2016 se pavimentaron 1.46 kilómetros lineales de vías el departamento, reconstruyendo completamente la capa de rodadura con pavimento rígido.

Las vías pavimentadas son:

*Cra. 1ª. Av. Francisco Newball, Edificio CORAL PALACE  
PBX (8)5130801 Telefax 5123466  
Página Web: [www.sanandres.gov.co](http://www.sanandres.gov.co)  
San Andrés Isla, Colombia*



**GOBERNACION**

Departamento Archipiélago de San Andrés, Providencia y Santa Catalina

*Reserva de Biosfera Scaflowier*

Nit: 892.400.038-2

2016		
VIAS PAVIMENTADAS	ML	KM
SANTANA	129	0.1
BARRIO EL BIGHT	10	0.01
VELANDIA CRA 1B	17	0.02
EL COCAL	165	0.17
SAGRADA FAMILIA	48	0.05
CALLE 6	100	0.1
LOMA	946	0.9
CUEVA DE MORGAN ETAPA 3	44	0.04
<b>TOTAL</b>	<b>1,458</b>	<b>1.46</b>

Lo anterior aunado a las acciones de pavimentación de la Circunvarar de la Isla de San Andrés, con una intervención en el 2016 de más de 3 kilómetros de vías.

### 3. Subprograma 4.3.1.3.:

#### Adecuación y mantenimiento de vías pavimentadas

Indicador de Producto:

1 Kilómetro de vía pavimentada mantenida en el 2019.

#### Gestión realizada en el año 2016:

En el año 2016 se realizó mantenimiento a vías pavimentadas a través de gestiones con el INVIAS, lográndose, reparacheos en zonas y vías como la Av. Colón, la Calle 1A y Carrera 15 en Sarie Bay, atendándose una extensión aproximadamente de 0.65 Kilómetros de vías.

2016		
MTTO VIAS PAVIMENTADAS	ML	KM
AVENIDA COLON	402	0.4
CARRERA 1A (SARIE BAY)	153	0.2
CARRERA 15 (SARIE BAY)	100	0.1
<b>TOTAL</b>	<b>655</b>	<b>0.65</b>

### **PROGRAMA 4.3.2: MEJORAMIENTO DE LA RED DE ALCANTARILLADO PLUVIAL DEL DEPARTAMENTO**

Construir y mantener la red de alcantarillado pluvial en el Departamento, con el fin de evitar inundaciones

Cra. 1ª. Av. Francisco Newball, Edificio CORAL PALACE  
PBX (8)5130801 Telefax 5123466  
Página Web: [www.sanandres.gov.co](http://www.sanandres.gov.co)  
San Andrés Isla, Colombia



**GOBERNACIÓN**

Departamento Archipiélago de San Andrés, Providencia y Santa Catalina

*Reserva de Biosfera Scaflower*

Nit: 892.400.038-2

**1. Subprograma 4.3.2.1.:**

**Construcción de redes de alcantarillado pluvial**

**Indicador de Producto:**

**4.000 Metro lineal de redes de alcantarillado pluvial construido en el 2019.**

**Gestión realizada en el año 2016:**

En el año 2016 se construyeron 388 metros lineales de redes de alcantarillado pluvias en el departamento.

Los sectores intervenidos son los siguientes:

2016	
ALCANTARILLADO PLUVIAL	ML
SANTANA	175
SAGRADA FAMILIA	80
CALLE 6	100
CUEVA DE MORGAN ETAPA 3	26
LOMA	8
<b>TOTAL</b>	<b>388</b>

**2. Subprograma 4.3.2.2.:**

**Mejoramiento y Mantenimiento de la red de drenaje pluvial del departamento**

**Indicador de Producto 1:**

**4.000 Metro lineal de redes de canales mantenidos previamente en el 2019.**

**Gestión realizada en el año 2016:**

En el año 2016 se realizó el mantenimiento a 4.200 metros lineales de canales existentes en el departamento, aclarándose que esta actividad debe realizarse periódicamente y/o anualmente repetirse.

**Indicador de Producto 2:**

**1 estudio para mitigar el impacto de la sedimentación en los puntos de descarga de los gullies al mar en el 2019.**

**Gestión realizada en el año 2016:**

En el año 2016 no se realiza actividad o gestión en torno al tema.



**GOBERNACION**

Departamento Archipiélago de San Andrés, Providencia y Santa Catalina

*Reserva de Biosfera Scaflower*

Nit: 892.400.038-2

## **PROGRAMA 4.3.3: MEJORAMIENTO DE LA INFRAESTRUCTURA DE ANDENES Y VIAS PEATONALES DEL DEPARTAMENTO**

Mejoramiento de andenes y vías del Departamento con el fin de proporcionar a los peatones una mejor calidad de vida.

### **1. Subprograma 4.3.3.1.: Mejoramiento y construcción de andenes**

**Indicador de Producto:**

**8.000 Metros cuadrados de andenes construidos en el 2019.**

#### **Gestión realizada en el año 2016:**

En el año 2016 se construyeron 1.138 metros cuadrados andenes nuevos en el departamento.

<b>2016</b>	
<b>ANDEN CONSTRUIDO</b>	<b>M2</b>
COCAL	237
SAGRADA FAMILIA	33
CUEVA DE MORGAN ETAPA 3	547
VELANDIA CRA 1B	219
BARKERS HILL ETAPA 4	102
<b>TOTAL</b>	<b>1,138</b>

### **2. Subprograma 4.3.3.2.: Mantenimiento y reconstrucción de andenes**

**Indicador de Producto:**

**1.500 Metros cuadrados de andenes mantenidos y/o reconstruidos en el 2019.**

#### **Gestión realizada en el año 2016:**

En el año 2016 se reconstruyeron 2.768 metros cuadrados de andenes en el departamento, interviniendo sectores como el Bight, calle 6° Barrio la Sagrada Familia, Avenida la Jaiba y La loma.

<b>2016</b>	
<b>ANDEN MANTENIDO Y/O RECONSTRUIDO</b>	<b>M2</b>
BIGHT VIAS VARIAS	42
SANTANA	563
COCAL	245
CUEVA DE MORGAN ETAPA 3	50

Cra. 1ª. Av. Francisco Newball, Edificio CORAL PALACE  
PBX (8)5130801 Telefax 5123466  
Página Web: [www.sanandres.gov.co](http://www.sanandres.gov.co)  
San Andrés Isla, Colombia



**GOBERNACION**

Departamento Archipiélago de San Andrés, Providencia y Santa Catalina

*Reserva de Biosfera Scaefflower*

*Nit: 892.400.038-2*

VELANDIA CRA 1B	54
BIGHT ( ANDENES)	160
AV JAIBA	234
LOMA	1,420.9
<b>TOTAL</b>	<b>2,768</b>

### 3. Subprograma 4.3.3.3.:

#### Construcción de vías Peatonales

Indicador de Producto:

2 Kilómetros de vía peatonal construida en el 2019.

**Gestión realizada en el año 2016:**

En el año 2016 no se construye vía peatonal, pero se contrata la construcción de la peatonalización de la Av. Providencia que iniciará en el 2017.

### 4. Subprograma 4.3.3.4.:

#### Mantenimiento de vías Peatonales

Indicador de Producto:

1.6 Kilómetros de vía peatonal mantenida en el 2019.

**Gestión realizada en el año 2016:**

En el año 2016 se realizó mantenimiento a 0.40 kilómetros de vía peatonal en Sprath Bight

## **PROGRAMA 4.3.4: EMBELLECIMIENTO DE ESPACIOS DE DISFRUTE PÚBLICO AL AIRE LIBRE, COMO PLAZAS Y PARQUES**

Ejecutar proyectos para el embellecimiento de espacios de disfrute al público, así mismo mejorar las zonas verdes, con el fin de aumentar y promover la recreación, deporte y descanso de nuestros habitantes.

### 1. Subprograma 4.3.4.1.:

#### Mantenimiento de espacios públicos

Indicador de Producto:

3.000 Metros cuadrados de espacios de disfrute público mantenido en el 2019.

**Gestión realizada en el año 2016:**

En el año 2016 se realizó con gestión del Gobernador, mantenimiento al Barco y sus alrededores en un área aproximada de 240 metros cuadrados.





**GOBERNACION**

Departamento Archipiélago de San Andrés, Providencia y Santa Catalina

*Reserva de Biosfera Scaflower*

*Nit: 892.400.038-2*

## **2. Subprograma 4.3.4.2.:**

### **Construcción de parques y Plazoletas**

**Indicador de Producto:**

**2.000 Metros cuadrados de parques y o plazoletas construidas en el 2019.**

#### **Gestión realizada en el año 2016:**

En el año 2016 se construyeron 1.100 metros cuadrados de parques en sectores como san luis en Jenny Bay, dentro de la escuela urbana, en el Barrio el Bight , en el Barrio Lox Bight, en el Barrio la Paz y en el parque Cariño al Niño en sari eBay..

## **3. Subprograma 4.3.4.3.:**

### **Embellecimientos de espacios de disfrute público**

**Indicador de Producto:**

**3.000 Metros cuadrados de espacio de disfrute público embellecido en el 2019.**

#### **Gestión realizada en el año 2016:**

En el año 2016 además de las acciones y gestiones de embellecimiento realizado con las actividades mencionadas en el subprograma 4.3.4.1., se considera que las labores realizadas con arborizaciones, pinturas coloridas, intervenciones en los andenes con un valor agregado como el frente de la Cueva de Morgan (Acabado en baldosa pre cosida tipo alfa con texturado y color) , contribuyen al embellecimiento del sector.

## **PROGRAMA 4.3.5: CONSTRUCCIÓN DE RED DE CICLO RUTAS Y CICLO CARRILES**

Estimular la utilización de las bicicletas, con el fin de tener una mejor calidad de vida y conservación del medio ambiente.

## **1. Subprograma 4.3.5.1.:**

### **Demarcación de ciclo carriles**

**Indicador de Producto:**

**10 kilómetros de ciclo carril demarcado en el 2019.**

#### **Gestión realizada en el año 2016:**

En el año 2016 se realizaron predieños para demarcar vías en el departamento como análisis de pre factibilidad.

## **2. Subprograma 4.3.5.2.:**

### **Construcción de ciclo rutas**

**Indicador de Producto:**

**2 kilómetros de ciclo ruta construido en el 2019.**

*Cra. 1ª. Av. Francisco Newball, Edificio CORAL PALACE  
PBX (8)5130801 Telefax 5123466  
Página Web: [www.sanandres.gov.co](http://www.sanandres.gov.co)  
San Andrés Isla, Colombia*



**GOBERNACIÓN**

Departamento Archipiélago de San Andrés, Providencia y Santa Catalina

*Reserva de Biosfera Scaflower*

*Nit: 892.400.038-2*

**Gestión realizada en el año 2016:**

**PROGRAMA 4.3.6:  
MEJORAMIENTO DE LAS CONDICIONES DEL CANAL DE  
ACCESO DE LOS PUERTOS DE SAN ANDRES Y PROVIDENCIA**

Mejorar las condiciones de accesibilidad de los canales de acceso de San Andrés y Providencia para promover la entrada de barcos y/o buques de mayor calado..

**1. Subprograma 4.3.6.1.:**

**Mejoramiento de las condiciones del canal de acceso de los puertos de San Andrés y Providencia dragados del canal de acceso de Providencia**

**Indicador de Producto:**

**2 canales de acceso a puertos dragados en el 2019.**

**Gestión realizada en el año 2016:**

En el año 2016 se adjudicó el dragado del canal de acceso al puerto de San Andrés, el cual se encuentra en ejecución.

Además de lo anterior, se logró el acuerdo en la Consulta previa del dragado del canal de acceso al puerto de San Andrés, actividad previa al proceso de contratación del Dragado de San Andrés Isla.

**PROGRAMA 4.3.7:  
INFRAESTRUCTURA COSTERA Y GESTIÓN DEL RIESGO  
ASOCIADA**

Diagnosticar y estudiar la problemática de la erosión costera en el Archipiélago e implementar las medidas de mitigación de la misma.

**Indicador de Producto 1:**

**2 Documento técnico de estudios para mejorar la infraestructura costera y gestión del riesgo por erosión costera en el 2019.**

**Indicador de Producto 2:**

**1 Diseño y medidas implementadas para la mitigación de la erosión costera en el Archipiélago en el 2019.**

**Gestión realizada en el año 2016:**

Se incluyen acápite importantes en la consulta previa del dragado que apuntan a la utilización de las arenas del dragado para la recuperación de playas.

**Nota:**

En el año 2016, se logra la adjudicación y contratación de varias obras como:

- Mejoramiento y recuperación del espacio peatonal de la avenida newball y bahia hooker en San Andres islas.

*Cra. 1ª. Av. Francisco Newball, Edificio CORAL PALACE*

*PBX (8)5130801 Telefax 5123466*

*Página Web: [www.sanandres.gov.co](http://www.sanandres.gov.co)*

*San Andrés Isla, Colombia*



**GOBERNACION**

Departamento Archipiélago de San Andrés, Providencia y Santa Catalina

*Reserva de Biosfera Scaflower*

*Nit: 892.400.038-2*

- Rehabilitación, construcción y embellecimiento del espacio públicos de un tramo de la avenida providencia para uso y tránsito peatonal en San Andres isla. conforme a las especificaciones técnicas y cantidades de obras contenidas en los anexos 4 y 5 del pliego de condiciones
- Rehabilitación y mejoramiento de la calle 16, vía acceso hacia la zona industrial en San Andrés isla.

*Cra. 1ª. Av. Francisco Newball, Edificio CORAL PALACE  
PBX (8)5130801 Telefax 5123466  
Página Web: [www.sanandres.gov.co](http://www.sanandres.gov.co)  
San Andrés Isla, Colombia*